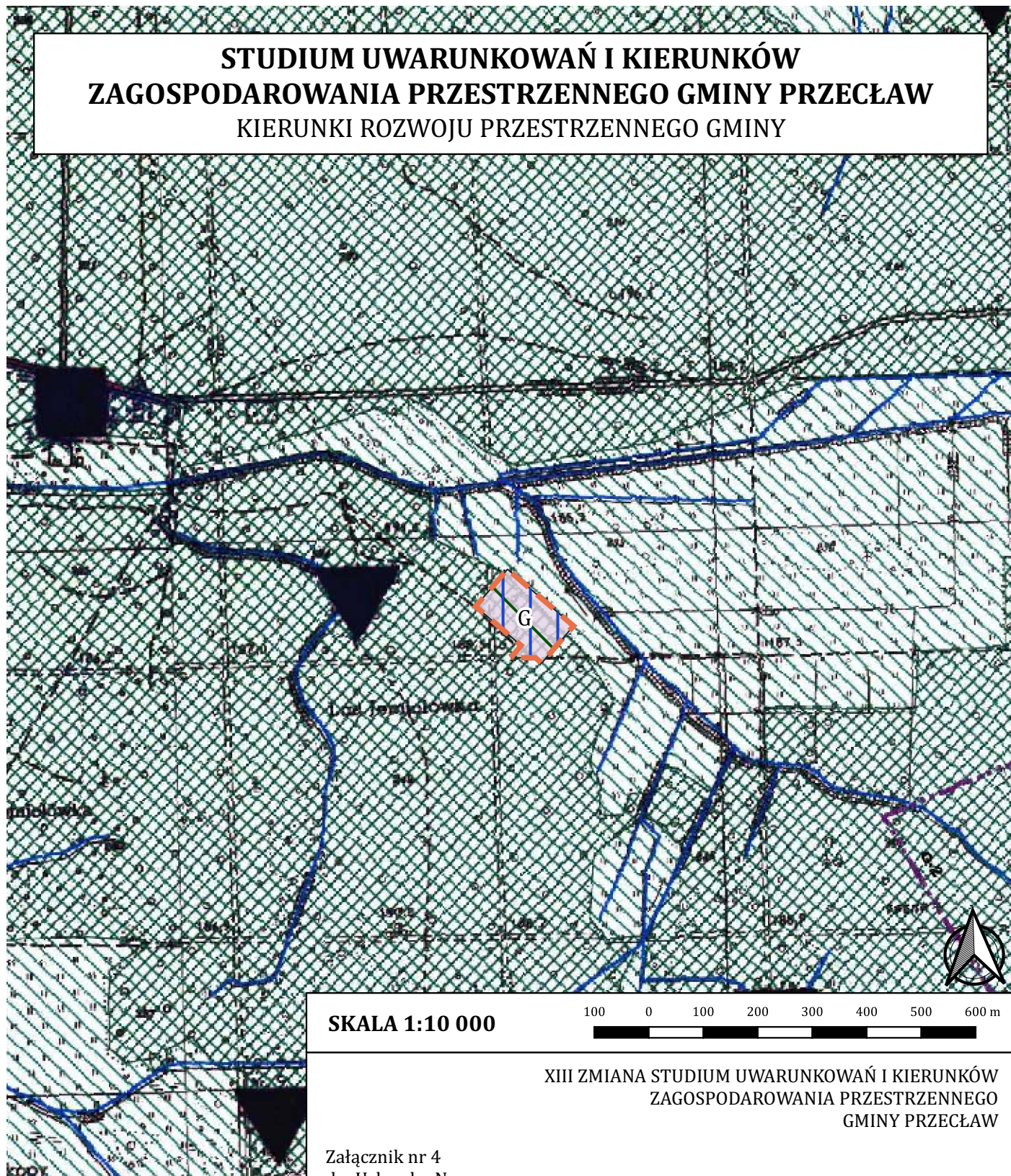


# STUDIUM UWARUNKOWAŃ I KIERUNKÓW ZAGOSPODAROWANIA PRZESTRZENNEGO GMINY PRZECLAW KIERUNKI ROZWOJU PRZESTRZENNEGO GMINY







SKALA 1:10 000

100 0 100 200 300 400 500 600 m

XIII ZMIANA STUDIUM UWARUNKOWAŃ I KIERUNKÓW  
ZAGOSPODAROWANIA PRZESTRZENNEGO  
GMINY PRZECLAW

Załącznik nr 4  
do Uchwały Nr .....  
Rady Miejskiej w Przecławiu  
z dnia ..... 2023 r.

## OZNACZENIA:

-  OBSZAR OBJĘTY XIII ZMIANĄ STUDIUM UWARUNKOWAŃ I KIERUNKÓW ZAGOSPODAROWANIA PRZESTRZENNEGO GMINY PRZECLAW
-  TEREN GÓRNICCTWA I WYDOBYCIA - TEREN INFRASTRUKTURY TECHNICZNEJ GAZOWEJ
-  MIELECKO-KOLBUSZOWSKO-GŁOGOWSKI OBSZAR CHRONIONEGO KRAJOBRAZU W GRANICACH XIII ZMIANY STUDIUM
-  GŁÓWNY ZBIORNIK WÓD PODZIEMNYCH (GZWP NR 425) ZBIORNIK DĘBICA-STALOWA WOLA-RZESZÓW W GRANICACH XIII ZMIANY STUDIUM

XIII ZMIANA STUDIUM  
UWARUNKOWAŃ I KIERUNKÓW  
ZAGOSPODAROWANIA  
PRZESTRZENNEGO GMINY  
PRZECLAW ZOSTAŁA  
SPORZĄDZONA NA KOPII MAPY  
TOPOGRAFICZNEJ POZYSKANEJ  
Z PZGIK (ZGODNIE Z  
ZAŁĄCZNIKIEM NR 6 DO  
UCHWAŁY NR XLIII/351/2022  
RADY MIEJSKIEJ W PRZECLAWIU  
Z DNIA 20 STYCZNIA 2022 R.)

UKŁAD WSPÓŁRZĘDNYCH 1992  
KOD EPSG: 2180