

STUDIUM UWARUNKOWAŃ I KIERUNKÓW ZAGOSPODAROWANIA PRZESTRZENNEGO GMINY PRZEĆŁAW

UWARUNKOWANIA ZAGOSPODAROWANIA PRZESTRZENNEGO








SKALA 1:25 000

250 0 250 500 750 1000 1250 1500 m

XIII ZMIANA STUDIUM UWARUNKOWAŃ I KIERUNKÓW ZAGOSPODAROWANIA PRZESTRZENNEGO GMINY PRZEĆŁAW

Załącznik nr 3
do Uchwały Nr
Rady Miejskiej w Przecławiu
z dnia 2023 r.

OZNACZENIA:

-  OBSZAR OBJĘTY XIII ZMIANĄ STUDIUM UWARUNKOWAŃ I KIERUNKÓW ZAGOSPODAROWANIA PRZESTRZENNEGO GMINY PRZEĆŁAW
-  RN TEREN ROLNICTWA Z ZAKAZEM ZABUDOWY
-  L TEREN LASU
-  MIELECKO-KOLBUSZOWSKO-GŁOGOWSKI OBSZAR CHRONIONEGO KRAJOBRAZU W GRANICACH XIII ZMIANY STUDIUM
-  GŁÓWNY ZBIORNIK WÓD PODZIEMNYCH (GZWP NR 425) ZBIORNIK DĘBICA-STALOWA WOLA-RZESZÓW W GRANICACH XIII ZMIANY STUDIUM

XIII ZMIANA STUDIUM UWARUNKOWAŃ I KIERUNKÓW ZAGOSPODAROWANIA PRZESTRZENNEGO GMINY PRZEĆŁAW ZOSTAŁA SPORZĄDZONA NA KOPII MAPY TOPOGRAFICZNEJ POZYSKANEJ Z PZGIK (ZGODNIE Z ZAŁĄCZNIKIEM NR 6 DO UCHWAŁY NR XLIII/351/2022 RADY MIEJSKIEJ W PRZEĆŁAWIU Z DNIA 20 STYCZNIA 2022 R.)

UKŁAD WSPÓŁRZĘDNYCH 1992
KOD EPSG: 2180